



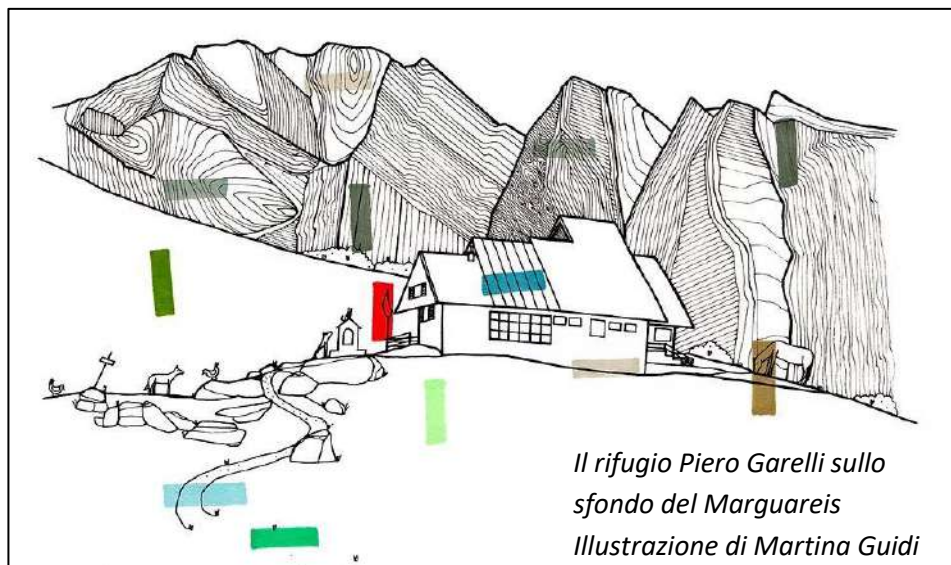
CAICINISELLO BALSAMO



TREKKING D'AGOSTO 2026

GIRO DEL MARGUAREIS

26 – 31 LUGLIO 2026



*Il rifugio Piero Garelli sullo
sfondo del Marguareis
Illustrazione di Martina Guidi*

Club Alpino Italiano Sezione di Cinisello Balsamo - Via Guglielmo Marconi, 50
direzione@caicinisello-balsamo.it - www.caicinisello-balsamo.it

TREKKING D'AGOSTO 2026

GIRO DEL MARGUAREIS

26 - 31 LUGLIO 2026

Il Giro del Marguareis nasce nel 2006 per iniziativa del Parco Naturale Alta Valle Pesio e Tanaro, poi divenuto Parco del Marguareis, e dei gestori dei rifugi dell'area protetta.

Il Giro si sviluppa ad anello attorno alle due vette principali delle Alpi Liguri: il Marguareis e il Mongioie.

Siamo nel regno del carsismo, dove ai vasti pascoli si alternano verticali pareti calcaree, doline, campi solcati e distese di rocce bianchissime, quasi lunari, ma non mancano spettacolari risorgive e cascate.

Il percorso che proponiamo si compone di 6 tappe per una lunghezza complessiva di 64 km e un dislivello di oltre 4000 metri..



AVVICINAMENTO

Domenica 26 luglio 2026

Da Cinisello Balsamo a Porta di Pian Marchisio - m 1624

Comune di Roccaforte Mondovì CN

Tempo di percorrenza da Cinisello Balsamo circa h 3,30

Domenica 26 luglio 2026

Da: Porta di Pian Marchisio - 1624 m

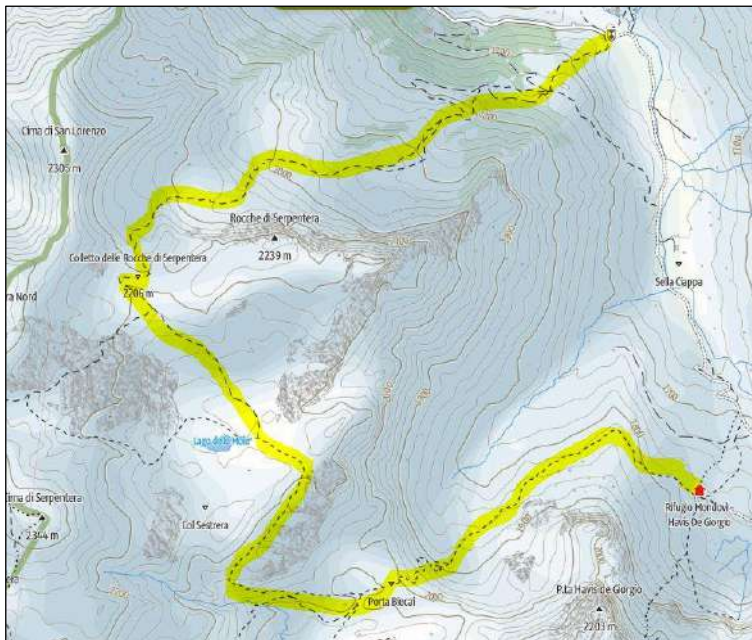
A: Rifugio Mondovì - Havis De Giorgio - 1761 m

Durata ore: circa 3,00

Dislivello m: + 571 - 443

Distanza Km: 6,4

Da Porta di Pian Marchisio (1624 m) si sale in direzione ovest verso il Colletto di Rocche di Serpentera (2206 m), superato il Colletto si scende per breve tratto verso ovest per piegare subito dopo verso sud-est, si tocca il lago delle Moie e si raggiunge il sentiero che a destra conduce al rif. Garelli. Si prosegue verso sinistra (est) superando la Porta Biecai e si raggiunge il Rifugio Mondovì - Havis De Giorgio (1761 m).



Lunedì 27 luglio 2026

Da: Rifugio Mondovì - Havis De Giorgio - 1761 m

A: Rifugio Mongioie - 1555 m

Durata ore: 5,50

Dislivello m: + 907 - 1112

Distanza Km: 12,9

Rifugio Mondovì - Havis De Giorgio (1761 m) - Gias Gruppetti (1862 m) - Colle Brignola Seirasso (2329 m) - [Laghi della Brignola] (2134 m) - Bocchino della Brignola (2256 m) - Lago Raschera (2109 m) - Bocchino dell'Aseo (2295 m) - Rifugio Mongioie (1555 m)

Una lunga tappa, attraverso tre colli e ben tre valli: Ellero, Corsaglia e Tanaro. Sebbene la salita al Colle Brignola Seirasso non sia sempre evidente, il panorama verso la Cima delle Saline è sempre maestoso. Stesso dicasi per lo spettacolo offerto dalla parete nord-est del Mongioie, ai piedi della quale è adagiato il Lago Raschera. Ripida ma non eccessivamente faticosa l'ultima discesa fino al Rifugio Mongioie.



Martedì 28 luglio 2026

Da: Rifugio Mongioie - 1555 m

A: Rifugio Don Umberto Barbera - 2079 m

Durata ore: 4,15

Dislivello m: + 882 - 353

Distanza Km: 11,0

Rifugio Mongioie (1555 m) - Colla di Carnino (1594 m) - Tetti delle Donzelle (1516 m) - Carnino inferiore (1359 m) - Carnino superiore (1384 m) - Gola della Chiusetta (1811 m) - Rifugio Don Barbera (2079 m)

Per lungo tratto a bassa quota, questa tappa può quasi essere considerata "di trasferimento"; eppure non mancano elementi di interesse, dal ponte sospeso sul Vallone delle Fuse, alle belle borgate di Carnino, dove ancora si rintracciano notevoli esempi di architettura alpina. Oltre la Gola della Chiusetta si ritorna in alta quota, con i tipici panorami di un ambiente carsico. Chi è ben allenato, e sufficientemente fortunato da trovare ancora il cielo sgombro da nuvole, può terminare la giornata con la salita a Punta Marguareis, la vetta più alta delle Alpi Liguri.



Mercoledì 29 luglio 2026

Da: Rifugio Don Umberto Barbera - 2079 m

A: Rifugio Pian delle Gorre - 1032 m

Durata ore: 6,00

Dislivello m: + 466 - 1513

Distanza Km: 19,0

Rifugio Don Barbera (2079 m) - Colle dei Signori (2107 m) - Plan Ambreuge (2134 m) - Colla Piana di Malaberga (2219 m) - [Capanna Morgantini] (2219 m) - Passo del Duca (1989 m) - Colle del Prel soprano (1926 m) - Gias degli Arpi (1435 m) - Pian delle Gorre (1032 m)



Una tappa lunga, molto varia e non eccessivamente faticosa. In quota si attraversano ambienti carsici di indubbio fascino, da Plan Ambreuge alla Conca delle Carsene, mentre la parte terminale della discesa, dopo il Gias degli Arpi, si svolge su ottima mulattiera o comoda sterrata, nel bosco e con pendenze sempre contenute. Una suggestiva variante, attraverso il Passo di Scarason, raggiunge direttamente il Passo del Duca da Plan Ambreuge, accorciando notevolmente il percorso. Il tracciato è tuttavia piuttosto impervio, da percorrere con buona visibilità e fondo asciutto.

Giovedì 30 luglio 2026

Da: Rifugio Pian delle Gorre - 1032 m

A: Rifugio Piero Garelli - 1966 m

Durata ore: 3,45

Dislivello m: + 1022 - 88

Distanza Km: 7,9

Pian delle Gorre (1032 m) - Pian del Creus (1279 m) - Gias Madonna (1652 m) - Gias soprano di Sestrera (1847 m) - Rifugio Garelli (1966 m)

Traversata dal Vallone di Serpentera al Vallone di Sestrera, molto varia ed interessante, che tocca numerosi Gias. Notevoli i paesaggi e i panorami, incluso quello sulla parete Nord del Marguareis, che si alternano lungo il cammino.



Venerdì 31 luglio 2026

Da: Rifugio Piero Garelli - 1966 m

A: Porta di Pian Marchisio - 1624 m

Durata ore: 2,45

Dislivello m: + 277 - 599

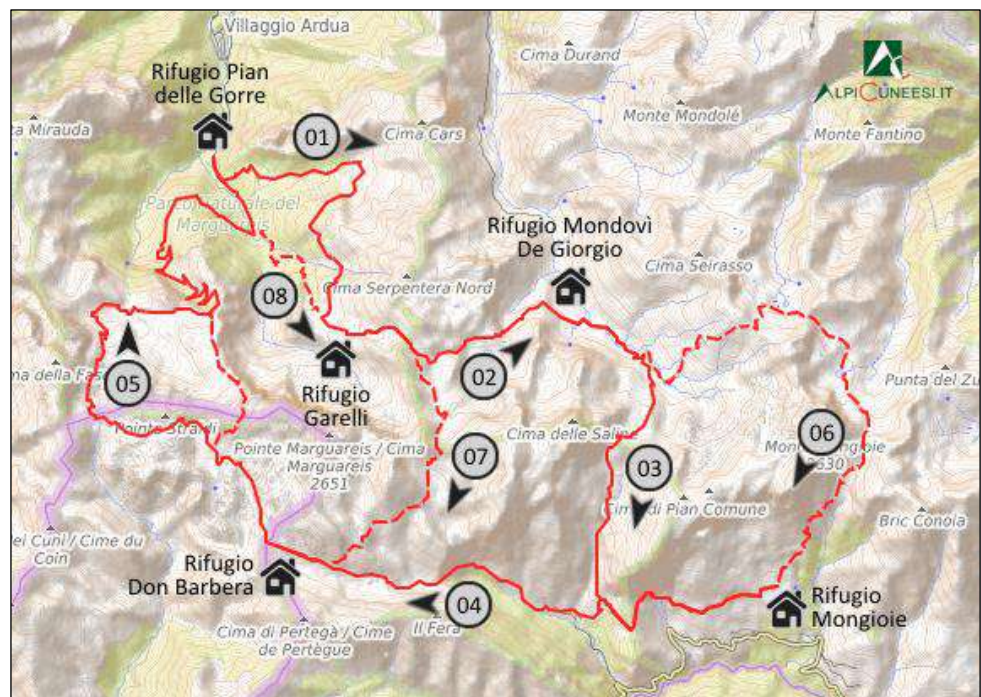
Distanza Km: 6,9

Rifugio Garelli (1966 m) - Porta Sestrera (2228 m) - Porta Biecai (2004 m) - Rifugio Mondovì - Havis De Giorgio (1755 m) - Porta di Pian Marchisio (1624 m)

Tappa abbastanza varia e panoramica, seppur breve e agevole. Dalla Valle Pesio si passa in Valle Ellero attraverso Porta Sestrera, che si affaccia su arrotondate distese prative, per poi discendere al Rifugio Mondovì, dove compaiono evidenti forme di erosione carsica superficiali e si costeggia dall'alto un lago effimero, pieno di acqua solo in primavera.

Dal rifugio Mondovì si raggiunge in breve la Porta di Pian Marchisio, dove si conclude il nostro trekking.





I RIFUGI

Rifugio Mondovì
- Havis De Giorgio
Località Sella del Pis, Comune
di Roccaforte Mondovì
Quota 1761 m
0174 1976669 linea fissa
335 5475807 Wficall
Watsapp

Rifugio Mongioie
Località Pian Rosso, Alta Valle
Tanaro, Comune di Ormea
Quota 1555 m
Rifugio 0174 390196
Silvano Odasso +39 335
5745001
Andrea Chiar Chiaro +39 338
9877081

Rifugio Don Umberto Barbera
Località Colle del Lago dei
Signori, Comune di Briga Alta
Quota 2089 m
Telefono rifugio: (+39) 0174
086157 (durante il periodo di
apertura)
Telefono cellulare (+39)
3339117975 (durante il
periodo di chiusura)

Rifugio Pian delle Gorre
Località Pian delle Gorre,
Comune di Chiusa di Pesio
Quota 1032 m
(+39) 3356889542

Rifugio Piero Garelli
Località Pian del Lupo,
Comune di Chiusa di Pesio
Quota 1970 m
Telefono Rifugio: +39 0171
738078
Sig. Guido Colombo
+39 339 7709937

